




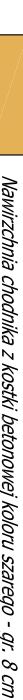








OZNACZENIA NA PLANIE SYTUACYJNYM

-  Granice działek ewidencyjnych
-  Krawężnik betonowy typu najazdowego 15x22x100 cm wystający ponad nawierzchnię z cm
-  Opornik betonowy wtopiony 12x25x100 cm
-  Krawężel teoretyczna el. drogi i połączenie różnych rodzajów naw. bez stosowania el. oporników
-  Os chodnika
-  Nawierzchnia chodnika z kostki betonowej koloru szarego - gr. 8 cm
-  Powierzchnia utwardzona z kostki betonowej koloru grafitowego - gr. 8 cm
-  Zieleni drogowa - trawa z wysiewu
-  52 Numery działek ewidencyjnych objętych opracowaniem
-  54 Głównie punkty trasy
-  A Przekroje charakterystyczne

 Projektiv Projektowanie i Wykonawstwo Łukasz Kowalczyk ul. Michała Hubego 26, 77-400 Złotów	
STADIUM: ZGŁOSZENIE ROBÓT BUDOWLANYCH	
OBIEKT: Przebudowa drogi w zakresie konstrukcji chodnika na działkach geodezyjnych nr 52 i 54 ob. ew. 006 Kamień Pomorski	
ADRES: województwo zachodniopomorskie, powiat kamieński, Gmina Kamień Pomorski ob. ew. nr 006 dz. nr 52 i 54; jedn. ew. 32703_4	
INWESTOR: Gmina Kamień Pomorski	
ul. Stary Rynek 1, 72-400 Kamień Pomorski	
BRANŻA: DROGOWA	PROJEKTANT: Łukasz Kowalczyk
SKALA: 1:500	DATA: 10.2021 r.
Plan sytuacyjny	
NR RNS	
2	