

ZARZĄDZENIE NR 65/2024
BURMISTRZA KAMIENIA POMORSKIEGO

z dnia 26 kwietnia 2024 r.

w sprawie ogłoszenia wykazu nieruchomości stanowiących własność Gminy Kamień Pomorski przeznaczonych do oddania w najem

Na podstawie art. 35 ust. 1 ustawy z dnia 21 sierpnia 1997 r. o gospodarce nieruchomościami (t.j. Dz.U. z 2023 r. poz. 344 ze zm.) zarządzam, co następuje:

§ 1. Podaję do publicznej wiadomości wykaz nieruchomości stanowiących własność Gminy Kamień Pomorski przeznaczonych do oddania w najem wymienionych w załączniku nr 1 oraz uwidocznionych na szkicu mapowym stanowiącym załącznik nr 2-4 do niniejszego zarządzenia.

§ 2. Wykonanie zarządzenia powierzam Kierownikowi Referatu Gospodarki Nieruchomościami.

§ 3. Zarządzenie wchodzi w życie z dniem podjęcia.


Z up. Burmistrza
Leszek Wojtyła Szefliński
Zastępca Burmistrza

4	SZ1K/00008671/5	Część działki nr 63/38 o pow. 0,0642 ha obręb ewidencyjny nr 3 miasta Kamień Pomorski	5	Nieruchomość zabudowana obiektem nietrwale związanym z gruntem przy ul. Szpitalnej w Kamieniu Pomorskim	Brak miejscowego planu zagospodarowania przestrzennego	Pod wiatę śmietnikową	Nieoznaczony	34,15 zł rocznie + obowiązujący podatek VAT	Płatne do 30.05 każdego roku	Tryb bezprzetargowy	4
---	-----------------	---	---	---	--	-----------------------	--------------	---	------------------------------	---------------------	---

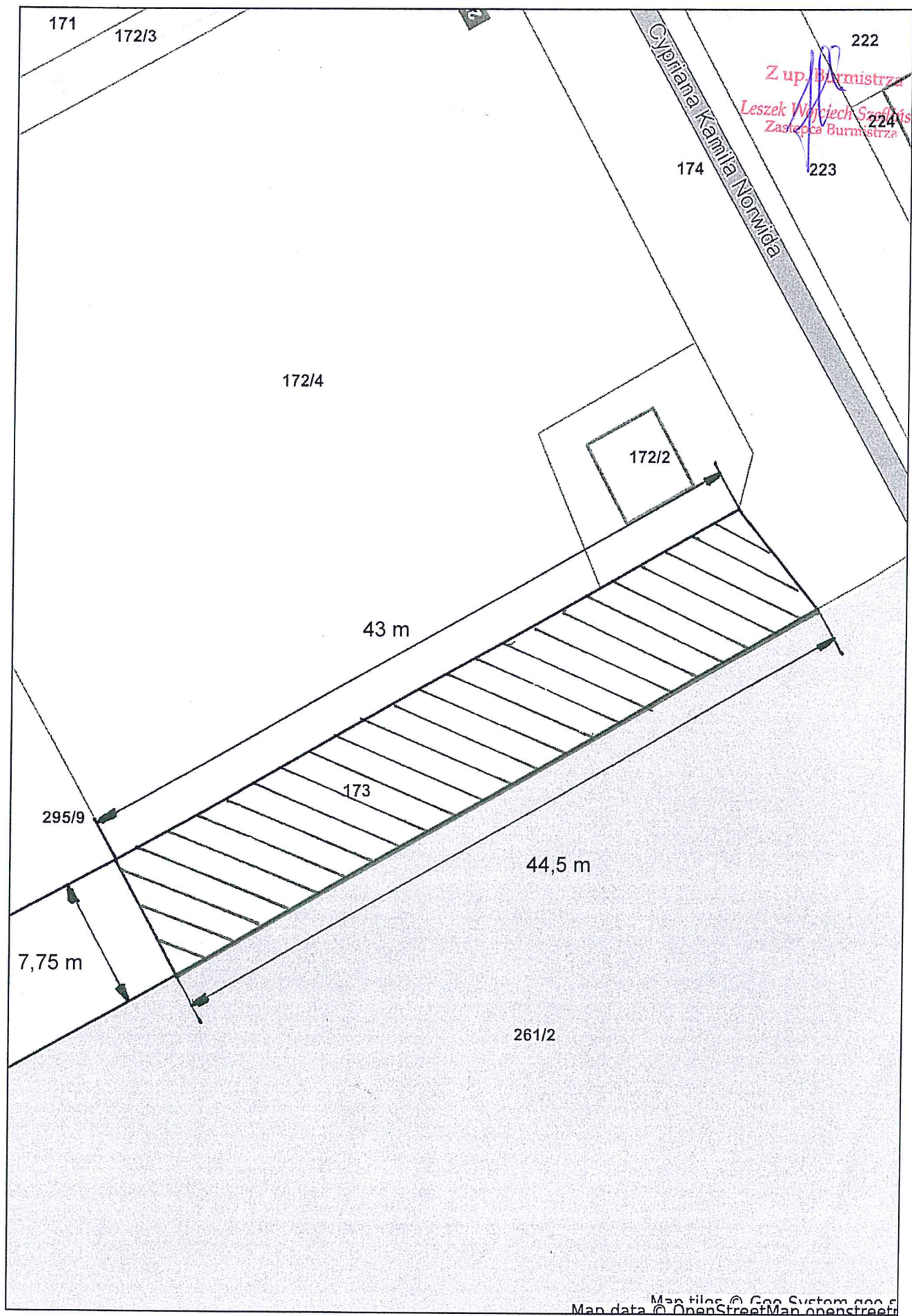
Czynsz nie obejmuje podatku lokalnego (od nieruchomości, rolnego itp.).

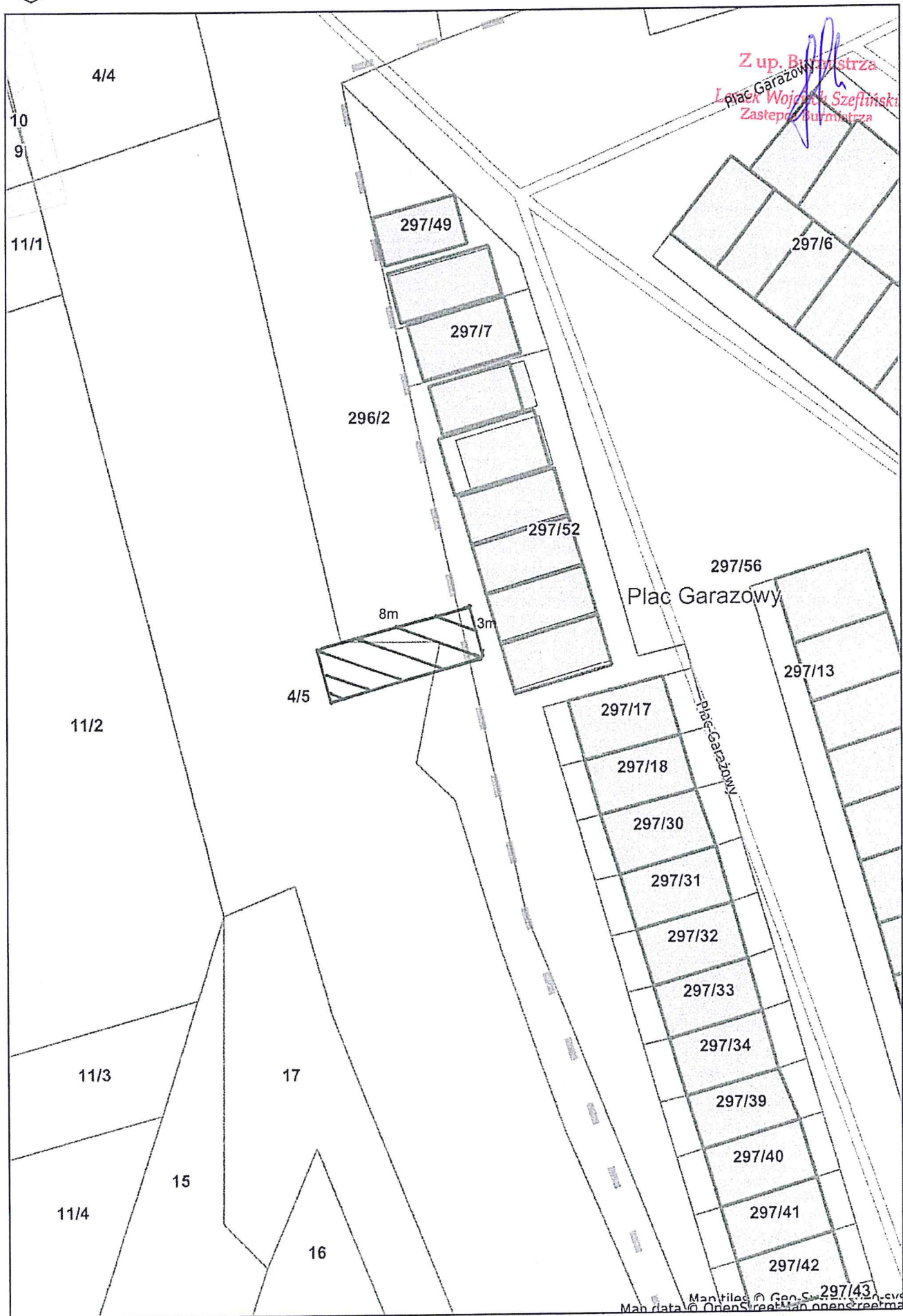
Czynsz może być zmientony raz w roku, począwszy od 01 stycznia, o średnioroczny wskaźnik wzrostu cen towarów i usług konsumpcyjnych ogółem za rok poprzedni, ogłaszany przez Prezesa Głównego Urzędu Statystycznego, z mocą obowiązującą od 1 stycznia danego roku. W przypadku gdy wskaźnik przyjmie wartość ujemną, waloryzacja czynszu nie następuje.

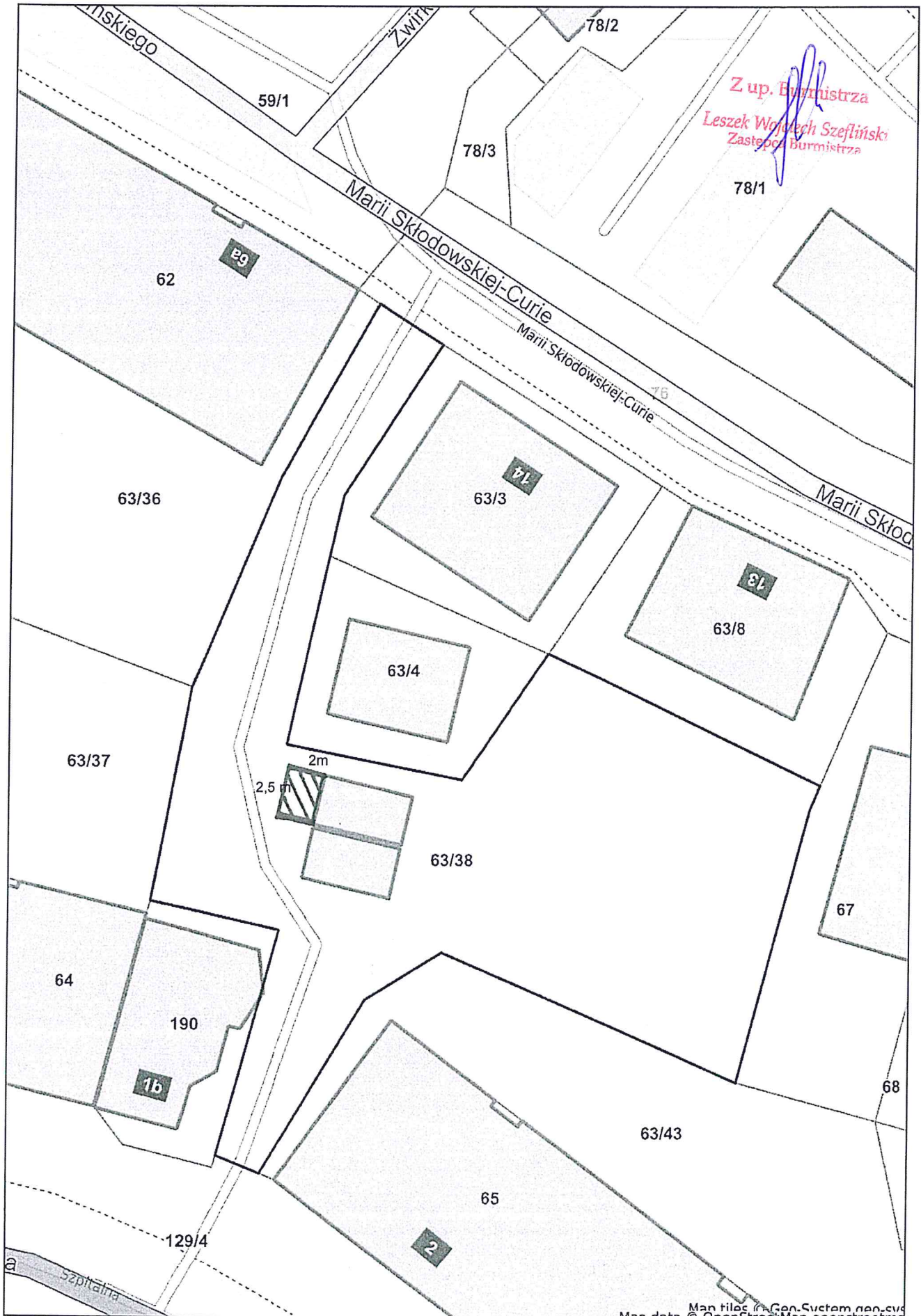
Załączniki graficzne do wglądu w Urzędzie Miejskim w Kamieniu Pomorskim, pok. nr 15.

Wykaz wywiesza się na okres 21 dni.

Z up. Burmistrza
Leszek Wójcicki Szepliński
Zastępca Burmistrza







Man files © Geo-System geo.csv
Man data © OpenStreetMap openstreetmap